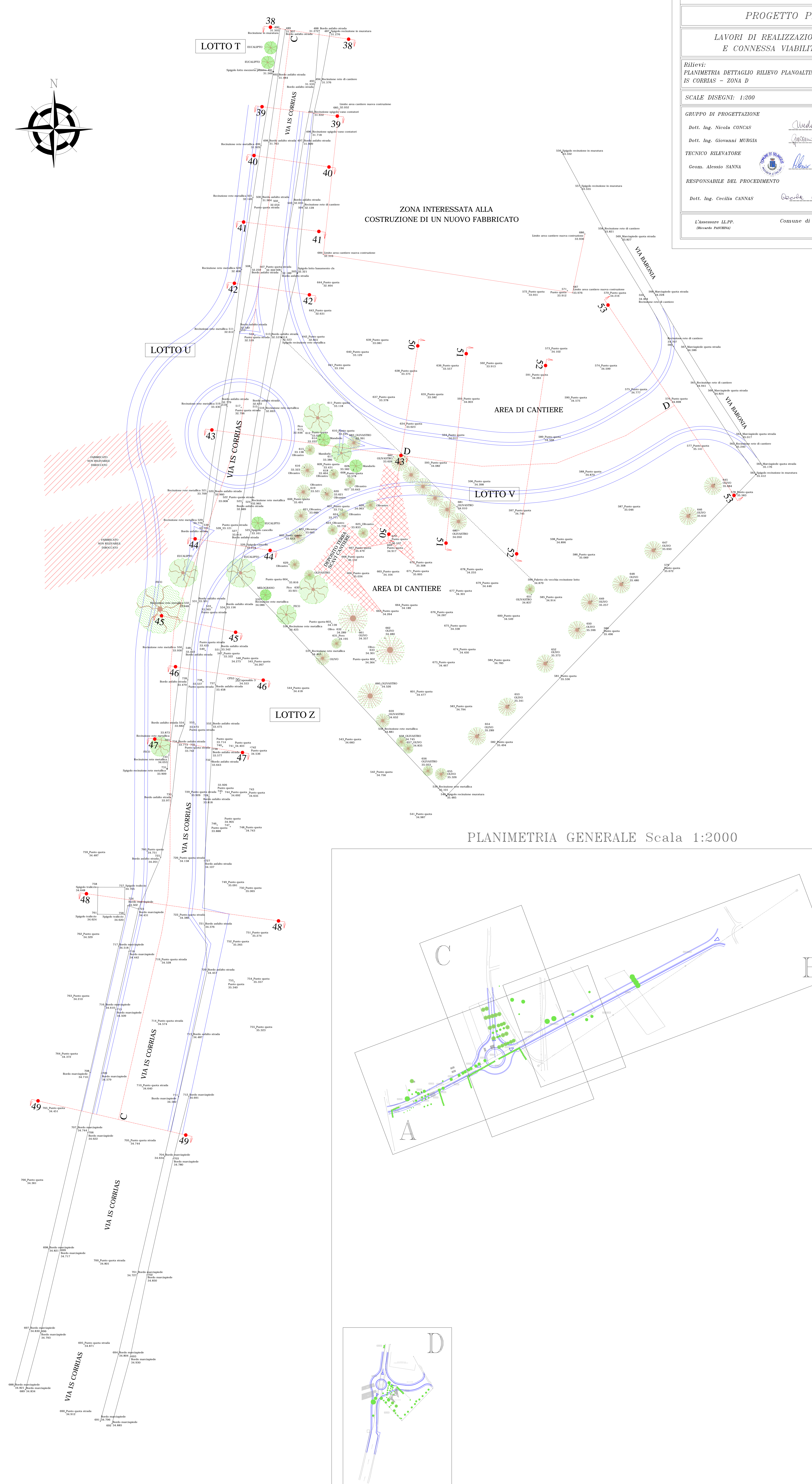

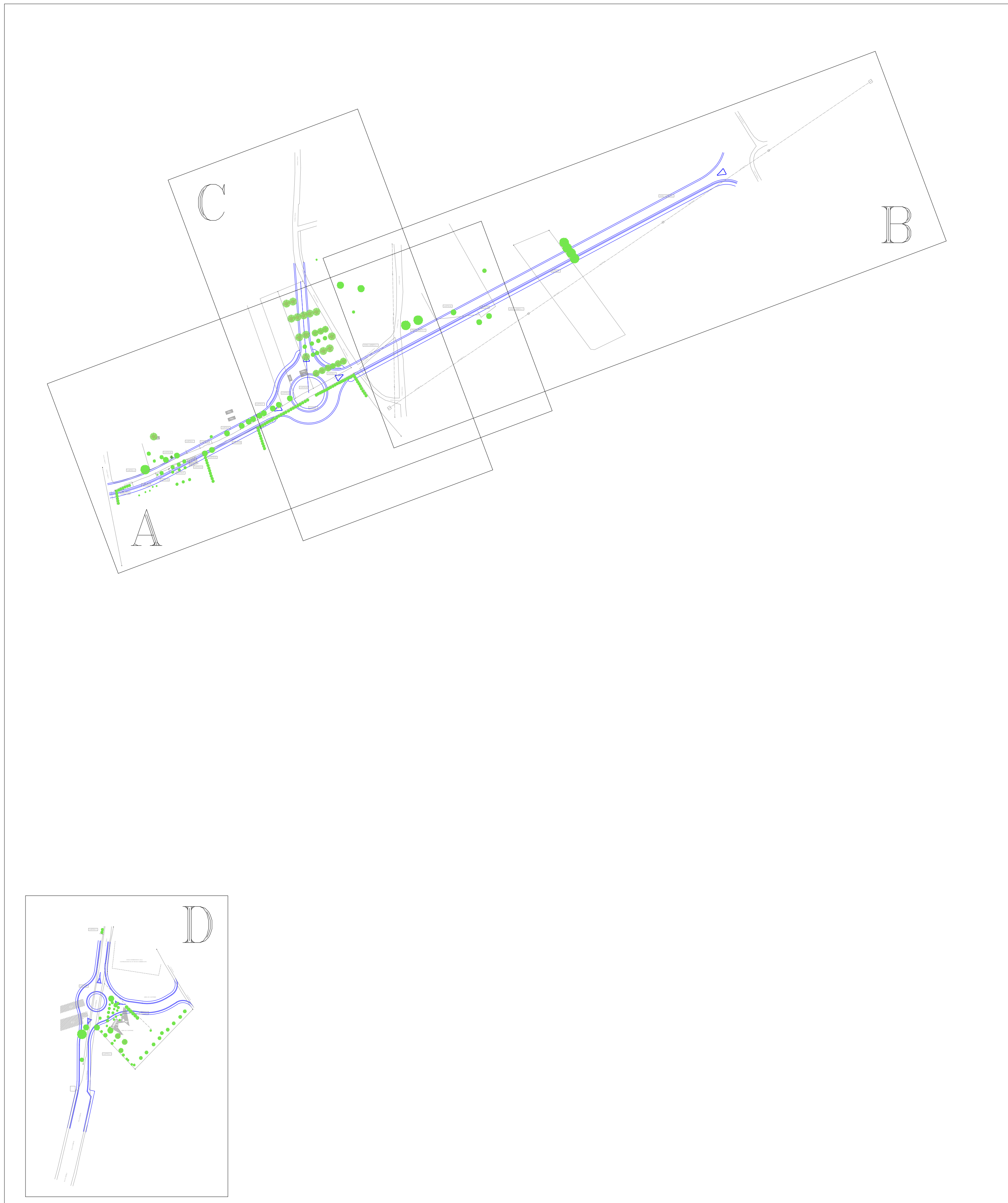





PLANIMETRIA RILIEVO PLANOALTIMETRICO Scala 1:200
ZONA D



PLANIMETRIA GENERALE Scala 1:2000



COMUNE DI SELARGIUS
Provincia di Cagliari
Assessorato ai Lavori Pubblici

PROGETTO PRELIMINARE

**LAVORI DI REALIZZAZIONE N. 2 ROTATORIE
E CONNESSA VIABILITÀ COMPLEMENTARE**

Rilievi: PLANIMETRIA DETTAGLIO RILIEVO PLANOALTIMETRICO IS CORRIAS - ZONA D	Allegato 2F Data: Agosto 2015
SCALE DISEGNI: 1:200	Agg.: Ottobre 2015

GRUPPO DI PROGETTAZIONE

Dott. Ing. Nicola CONCIAS *Nicola Concias*


Dott. Ing. Giovanni MURGIA *Giovanni Murgia*

TECNICO RILEVATORE *Alberico Sanna*

Geom. Alessio SANNA *Alessio Sanna*

RESPONSABILE DEL PROCEDIMENTO

Dott. Ing. Cecilia CANNAS *Cecilia Cannas*



SELARGIUS

L'Autore LL.PP. (Incarico: PARCHIO)
Comune di Selargius
Il Sindaco (Giudice: CAPUS)